



**МИНИСТЕРСТВО ПО УПРАВЛЕНИЮ
ИМУЩЕСТВОМ И ГРАДОСТРОИТЕЛЬНОЙ
ДЕЯТЕЛЬНОСТИ ПЕРМСКОГО КРАЯ**

П Р И К А З

01.08.2024

№ 31-02-1-4-2071

┌ Об установлении публичного
сервитута в отдельных целях в
пользу КГБУ «Управление
автомобильных дорог и
транспорта» Пермского края

В соответствии со статьей 23, пунктом 2 статьи 39.38, статьями 39.43, 39.46, 39.50 Земельного кодекса Российской Федерации, пунктом 1 части 5 статьи 4 Федерального закона от 31 июля 2020 г. № 254-ФЗ «Об особенностях регулирования отдельных отношений в целях реализации приоритетных проектов по модернизации и расширению инфраструктуры и о внесении изменений в отдельные законодательные акты Российской Федерации», частью 1 статьи 4 Закона Пермского края от 1 июля 2009 г. № 463-ПК «О полномочиях органов государственной власти Пермского края в сфере земельных отношений», пунктами 3.14, 3.43⁷ Положения о Министерстве по управлению имуществом и градостроительной деятельности Пермского края, утвержденного постановлением Правительства Пермского края от 15 декабря 2006 г. № 88-п, Схемой территориального планирования Пермского края, утвержденной постановлением Правительства Пермского края от 27 октября 2009 г. № 780-п, приказами Министерства по управлению имуществом и градостроительной деятельности Пермского края от 02 июня 2022 г. № 31-02-1-4-998 «О делегировании права подписи», от 12 декабря 2023 г. № 31-02-1-4-2333 «Об утверждении документации по планировке территории для размещения линейного объекта регионального значения «Строительство дополнительного выезда с территории для размещения особой экономической зоны промышленно-производственного типа (Осенцы)», на основании ходатайства краевого государственного бюджетного учреждения «Управление автомобильных дорог и транспорта» Пермского края от 03 июля 2024 г. вх. № 44-001у-06-01исх-786

ПРИКАЗЫВАЮ:

1. Установить в пользу краевого государственного бюджетного учреждения «Управление автомобильных дорог и транспорта» Пермского края (далее – КГБУ «УАДиТ») публичный сервитут в отдельных целях



(далее – публичный сервитут) на срок до 28 февраля 2025 года в отношении земельных участков: с кадастровым номером 59:32:3960006:590, по адресу: Пермский край, Пермский район, с/п Лобановское, примерно в 0,86 км, по направлению на юг от с. Лобаново; с кадастровым номером 59:32:3960006:593, по адресу: край Пермский, р-н Пермский, с/п Лобановское, с. Лобаново (далее – Земельные участки).

Цель установления публичного сервитута: для размещения линейного объекта регионального значения «Строительство дополнительного выезда с территории для размещения особой экономической зоны промышленно-производственного типа (Осенцы)».

2. Утвердить границы публичного сервитута в соответствии с прилагаемым описанием местоположения границ согласно приложению к настоящему приказу.

3. Плата за публичный сервитут рассчитывается пропорционально площадям земельных участков в установленных границах публичного сервитута.

Плата за публичный сервитут в отношении земельных участков, находящихся в частной собственности или находящихся в государственной или муниципальной собственности и предоставленных гражданам или юридическим лицам, определяется в соответствии с Федеральным законом от 29 июля 1998 г. № 135-ФЗ «Об оценочной деятельности в Российской Федерации» и методическими рекомендациями, утверждаемыми федеральным органом исполнительной власти, осуществляющим функции по выработке государственной политики и нормативно-правовому регулированию в сфере земельных отношений. Размер такой платы определяется на дату, предшествующую не более чем на тридцать дней дате направления правообладателям земельных участков соглашения об осуществлении публичного сервитута.

4. Срок, в течение которого использование Земельных участков в соответствии с их видами разрешенного использования невозможно или существенно затруднено в связи с осуществлением сервитута – не установлен.

5. КГБУ «УАДиТ»:

5.1. обеспечить внесение платы за публичный сервитут в отношении Земельных участков единовременным платежом не позднее шести месяцев со дня принятия настоящего приказа;

5.2. заключить с правообладателями Земельных участков, находящихся в государственной или муниципальной собственности и предоставленных гражданам или юридическим лицам, соглашения об установлении публичного сервитута;

5.3. привести Земельные участки в состояние, пригодное для их использования в соответствии с разрешенным использованием, в срок не позднее чем три месяца после завершения строительства;

5.4. приступить к осуществлению публичного сервитута со дня заключения соглашений о его осуществлении, но не ранее дня внесения сведений о публичном сервитуте в Единый государственный реестр недвижимости.

6. Отделу распоряжения земельными участками управления земельных отношений Министерства по управлению имуществом и градостроительной деятельности Пермского края (далее – Министерство) в течение 5 рабочих дней со дня подписания настоящего приказа:

6.1. разместить настоящий приказ на официальном сайте Министерства www.migd.permkrai.ru;

6.2. направить копию настоящего приказа в Управление Федеральной службы государственной регистрации, кадастра и картографии по Пермскому краю;

6.3. направить копию настоящего приказа КГБУ «УАДиТ», а также сведения о лицах, являющихся правообладателями Земельных участков.

7. Контроль за исполнением приказа оставляю за собой.

Заместитель министра



К.М. Хайруллина



ОПИСАНИЕ МЕСТОПОЛОЖЕНИЯ ГРАНИЦ

Публичный сервитут

(наименование объекта, местоположение границ которого описано (далее - объект))

Раздел 1

Сведения об объекте

№ п/п	Характеристики объекта	Описание характеристик
1	2	3
1.	Местоположение объекта	Пермский край, район Пермский
2.	Площадь объекта +/- величина погрешности определения площади (Р +/- Дельта Р)	100 +/- 4 м ²
3.	Иные характеристики объекта	<p>Публичный сервитут устанавливается для размещения объекта регионального значения «Строительство дополнительного выезда с территории для размещения особой экономической зоны промышленно-производственного типа (Осенцы)», в соответствии с пунктом 1 части 5 статьи 4 Федерального закона от 31.07.2020 г. № 254-ФЗ «Об особенностях регулирования отдельных отношений в целях реализации приоритетных проектов по модернизации и расширению инфраструктуры и о внесении изменений в отдельные законодательные акты Российской Федерации».</p> <p>Кадастровые номера земельных участков (кадастровых кварталов), в пределах которых предполагается размещение объекта: 59:32:3960006:590 (75 кв.м), 59:32:3960006:593 (25 кв.м)</p>



Раздел 2

Сведения о местоположении границ объекта

1. Система координат МСК-59, зона 2

2. Сведения о характерных точках границ объекта

Обозначение характерных точек границ	Координаты, м		Метод определения координат характерной точки	Средняя квадратическая погрешность положения характерной точки (Mt), м	Описание обозначения точки на местности (при наличии)
	X	Y			
1	2	3	4	5	6
1	499381.15	2234207.44	Геодезический метод	0.1	-
2	499384.74	2234218.34	Геодезический метод	0.1	-
3	499386.09	2234222.53	Геодезический метод	0.1	-
4	499381.71	2234223.81	Геодезический метод	0.1	-
5	499376.44	2234208.96	Геодезический метод	0.1	-
1	499381.15	2234207.44	Геодезический метод	0.1	-
6	499360.53	2234240.73	Геодезический метод	0.1	-
7	499360.25	2234245.73	Геодезический метод	0.1	-
8	499355.26	2234245.44	Геодезический метод	0.1	-
9	499355.54	2234240.46	Геодезический метод	0.1	-
6	499360.53	2234240.73	Геодезический метод	0.1	-

3. Сведения о характерных точках части (частей) границы объекта

Обозначение характерных точек части границы	Координаты, м		Метод определения координат характерной точки	Средняя квадратическая погрешность положения характерной точки (Mt), м	Описание обозначения точки на местности (при наличии)
	X	Y			
1	2	3	4	5	6
-	-	-	-	-	-



Раздел 3

Сведения о местоположении измененных (уточненных) границ объекта

1. Система координат -

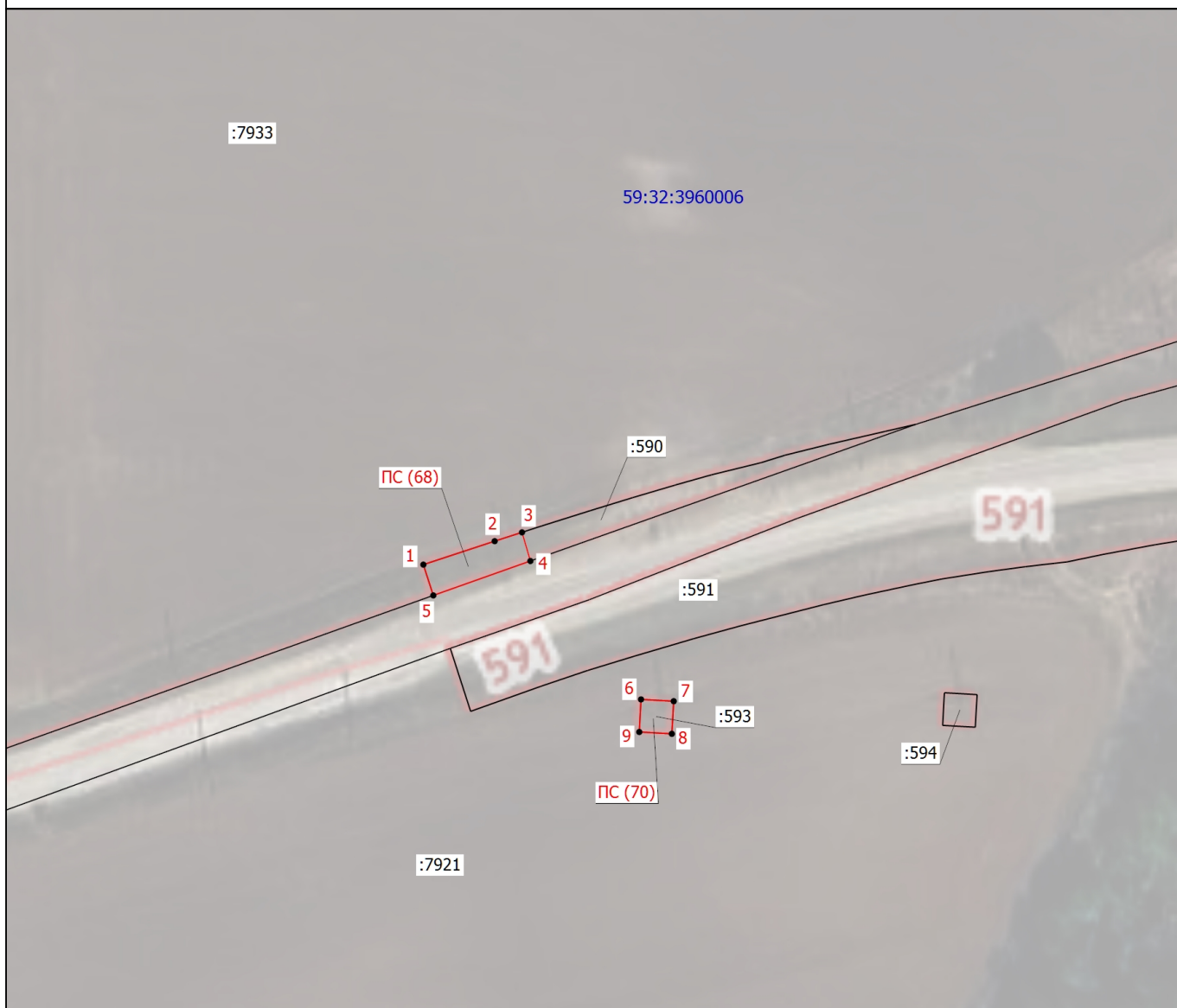
2. Сведения о характерных точках границ объекта

Обозначение характерных точек границ	Существующие координаты, м		Измененные (уточненные) координаты, м		Метод определения координат характерной точки	Средняя квадратическая погрешность положения характерной точки (Mt), м	Описание обозначения точки на местности (при наличии)
	X	Y	X	Y			
1	2	3	4	5	6	7	8
-	-	-	-	-	-	-	

3. Сведения о характерных точках части (частей) границы объекта









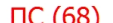
Обозначение характерных точек части границы	Существующие координаты, м		Измененные (уточненные) координаты, м		Метод определения координат характерной точки	Средняя квадратическая погрешность положения характерной точки (Mt), м	Описание обозначения точки на местности (при наличии)
	X	Y	X	Y			
1	2	3	4	5	6	7	8
-	-	-	-	-	-	-	

План границ объекта



Масштаб 1:1000

Условные обозначения

-  - Проектная граница публичного сервитута
-  - Характерная точка границы земельного участка, сведения ЕГРН о которой соответствуют требованиям, установленным в соответствии с частью 13 статьи 22 Федерального закона от 13 июля 2015 г. N 218-ФЗ "О государственной регистрации недвижимости"
-  - Характерная точка границы, сведения о которой позволяют однозначно определить ее положение на местности
-  - Обозначение новой характерной точки
-  - Кадастровый номер земельного участка
-  - Часть границы, сведения ЕГРН о которой позволяют однозначно определить ее положение на местности
-  - Граница кадастрового квартала
-  - Номер кадастрового квартала
-  - Условный номер публичного сервитута

Подпись _____

Дата " ____ " _____ г.

Место для оттиска печати (при наличии) лица, составившего описание местоположения границ объекта

